
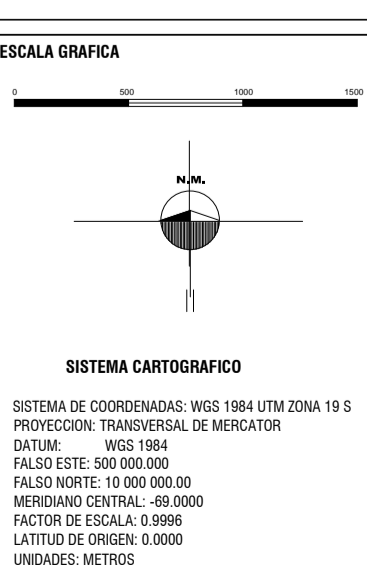
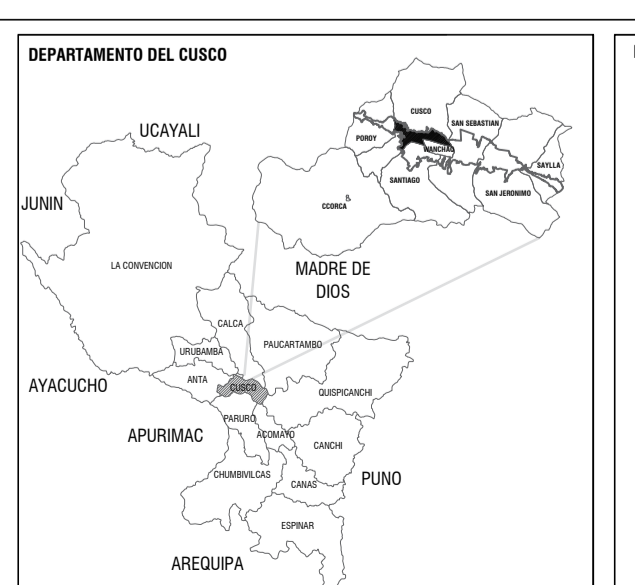


- LEYENDA**
- ESTADO DE CONSERVACION DE ESPACIOS PUBLICOS
 - BUENO
 - REGULAR
 - MALO
 - ESPACIO CIRCUNJANTE AL AREA URBANA DEL DISTRITO DEL CUSCO
 - MANDANA BASE
 - LIMITES DE SECTORIZACION
 - LIMITE DISTRITAL
 - LIMITE DEL AREA URBANA DISTRITAL
 - LIMITE PARQUE ARQUEOLOGICO DE SAQSAYWAMAN
 - VIAS DEPARTAMENTALES Y VECINALES
 - LINIA FERREA
 - HIROLOGIA
 - CURVAS DE NIVEL



GOBIERNO MUNICIPAL DEL CUSCO
SUBGERENCIA DE ORDENAMIENTO TERRITORIAL PROVINCIAL

PLAN URBANO DEL DISTRITO DE CUSCO 2016-2021

DIAGNOSTICO

ESTADO DE CONSERVACION DE ESPACIOS PUBLICOS

ESCALA: 1/7500 FECHA: MARZO DEL 2016

PD-14